















N°REL	N° AVML	N°FIE	ITINERARIO	Km.	ORE	SEGNAVIA	Ultimo Rifacimento Segnavia
		GE04BA01	Recco-Colle di Monte Esoli	4	1.20		mar-97
		GE04BA02	Colle di Monte Ampola-Santuario di Caravaggio	1	0.20		gen-98
		GE04BA03	Passo della Crocetta-Piana dei Merli	2	0.40		mar-98
		GE04BA04	Cappella delle Gave-Paraggi-Portofino Mare	3	1.00		gen-12
		GE04BA05	Vallone della Cala Dell'Oro-Cala Dell'oro				apr-95
		GE04BA06	Loc.Paradiso - Sella Porcile	0,3	0.05		lug-15
		GE04BA07	Sella Gaixella-Monte di Portofino (Semaforo Vecchio)	3	1.00		lug-13
		GE04BA08	Felciara - Bocche di San Lorenzo	0,50	0.15		feb-11
		GE04BA09	Segnalatore N°133 - Pendici Sud Ovest Monte di Portofino (Segnalatore N°61)	0,20	0.10		feb-11
		GE04BA10	Nozarego – Loc Costa	0,30	0.05		apr-13
		GE04BA11	Nozarego - Costa Secca	1	0.30		apr-13
		GE04BA12	Loc.Cappelletta - Case Prato	0,60	0.15		gen-12
		GE04BA13	segnalatore N°25 – Mulino del Gassetta (segnalatore N°23)	0,30	0.05		mag-13
		GE04BA14	Area Parcheggio Ruta – XXX				In Progetto
			Totale Km/ore	16,2	5.45		