













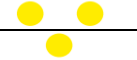



Cod. REL	Cod.AVML	Cod. FIE	ITINERARIO	Km	ORE	SEGNAVIA	Ultimo Rifacimento
		GE06A01	Sorrivi- Colle delle Fascine	1	0.20		giu-04
		GE06A02	Colle di Martellone-Monte Schigonzo	1,5	0.30		set-03
		GE06A03	Santuario Madonna Dell'Acqua - Passo Dell'Incisa	4,5	1.30		apr-16
		GE06A04	Carsi-Monte Liprando	1,5	0.30		giu-04
		GE06A05	Piancassina-Piano dei Bricchi	1,5	0.30		ott-03
		GE06A06	Cappelletta del Colletto – Passo del Colletto	1,5	0.30		ott-03
		GE06A07	Valico di San Clemente-Passo Sesenelle	1,5	0.30		nov-08
		GE06A08	Sella Ovest Monte Alfeo-Monte Alfeo	4	1.20		mar-97
		GE06A09	Bertone-Monte Alfeo	4,5	1.30		mar-97
		GE06A10	Pentema - Cappelletta della Guardia - Costa della Gallina	6	2.00		ott-03
		GE06A11	Pentema - Buoni - Cappelleta del Colletto	4,5	1.30		ott-03
		GE06A12	Colle delle Cianazze-Cappella N.S.del Monte	1,5	0.30		giu-11
		GE06A13	Tonno - Stazzone (Area di Sosta)	2	1.15		lug-11
		GE06A14	Caffarena – Cappelletta di San Rocco	1,8	0.45		ago-16
		GE06AA15	Fascia – Pian della Cavalla	0,6	0.10		lug-14
		GE06A16	La Cà (Molino Vecchio) – Cerreta – Monte Proventino	3,5	1.45		giu-17
			Totale Km/Ore	41,4	15.05		