














Cod. REL	Cod. AVML	Cod. FIE	ITINERARIO	ORE	Km	SEGNAVIA	Ultimo Rifacimento
		GE10S01	Sestri Levante-Casa Mandrella-Punta Manara	1.00	3,00		mag-15
		GE10S02	Sestri Levante-Cappelletta Sacra Famiglia -Punta Manara	1.15	4,00		giu-15
		GE10S03	San Bartolomeo(Riva Trigoso)-Monte Castello	2.00	6,00		mag-15
		GE10S04	Riva Trigoso-Monte Comunaglia	2.00	6,00		mag-15
		GE10S05	Riva Trigoso-Costa di Punta Baffe-Monte Moneglia	3.00	9,00		mag-15
GGEB41407PE		GE10S06	Casarza Ligure-Bivio Cà Bianca	2.00	6,00		giu-15
GGEB41507PE		GE10S07	Casarza Ligure-Colle Casa Venino	2.30	7,50		giu-15
GGEB41607PE		GE10S08	Castiglione Chiavarese-Costa Ovest Pietra di Vasca	4.30	13,50		giu-07
GGEB41707PE		GE10S09	Missano-Monte San Nicolao	4.00	12,00		apr-07
		GE10S10	Madonna della Guardia di Velva-Monte San Nicolao	4.00	12,00		apr-07
GGEB41907PE		GE10S11	Velva-Costa Ovest Pietra di Vasca	1.30	4,50		apr-07
		GE10S12	Moneglia-Punta Baffe-Torre di Punta Baffe	3.00	6,00		mag-15
		GE10S13	Moneglia-Monte Moneglia	2.30	7,50		mag-15
		GE10S14	Moneglia- Baracchino	4.00	12,00		giu-15
			Totale Km/Ore	36,30	109,00		