




<i>Zona FIE no.</i>	4A
<i>Allacciamento no.</i>	5
<i>Partenza</i>	PRELI
<i>Quota di partenza</i>	
<i>Arrivo</i>	POSA (prima frazione di Viganego)
<i>Quota di arrivo</i>	
<i>Ore di cammino</i>	0.20
<i>Segnavia</i>	
<i>Sviluppo</i>	Breve mulattiera di collegamento tra l'itinerario basso per Viganego (segnavia <b>XX</b> ) e quello superiore (segnavia  ), mulattiera ben lastricata che si distacca sulla sinistra lungo la mulattiera per il Passo Cordona (segnavia <b>XX</b> ) nella frazione denominata "Beo" e che dopo pochi tornanti incontra la strada carrozzabile per Viganego e nella parte opposta la mulattiera (segnavia  ) per Viganego e Monte Croce dei Fò.
<i>Inizio</i>	
<i>Partenza</i>	
<i>Note</i>	POSA: Prima Frazione di Viganego
<i>Aggiornamento segnavia</i>	Aprile 2014 (nuovo)
<i>Codice REL</i>	
<i>Codice FIE</i>	GE04AA05
<i>Codice AV</i>	