






















Cod. REL	Cod. AVML	Cod.FIE	ITINERARIO	Km.	ORE	SEGNAVIA	Ultimo Rifacimento Segnaletica
		GE04BA01	Recco-Colle di Monte Esoli	2,3	1:20		nov-16
		GE04BA02	Colle di Monte Ampola-Santuario di Caravaggio	0,4	0:20		nov-17
		GE04BA03	Passo della Crocetta-Piana dei Merli	1,6	0:40		ago-20
GGE10105CF		GE04BA04	Cappella delle Gave-Paraggi-Portofino Mare	2,3	1:00		nov-19
GGE10505CF		GE04BA05	Loc.Paradiso - Sella Porcile	0,2	0:05		set-17
GGE10205CF		GE04BA06	Sella Gaixella-Monte di Portofino (Semaforo Vecchio)	1,1	0:40		giu-18
GGE10605CF		GE04BA07	Felciara - Bocche di San Lorenzo	0,50	0:15		set-17
GGE10305CF		GE04BA08	Segnalatore N°133 - Pendici Sud Ovest Monte di Portofino (Segnalatore N°61)	0,25	0:10		set-17
		GE04BA09	Nozarego – Loc Costa	0,50	0:05		giu-17
		GE04BA10	Nozarego - Costa Secca	1,8	0:30		giu-17
		GE04BA11	Loc.Cappelletta - Case Prato	0,60	0:15		ott-17
		GE04BA12	Olmi (segnalatore N°25) – Mulino del Gassetta (segnalatore N°23)	0,25	0:05		giu-18
		GE04BA13	La Foce (Porto Pidocchio) - Batterie	0,85	0:45		lug-17
		GE04BA14	Località Alega (Parcheggio Bus/Auto Ruta) – Portofino Vetta	1,20	0:35		lug-17
		GE04BA15	Camogli (FS) - Ruta	1,70	0:45		lug-17
		GE04A16	Batterie – Semaforo Nuovo	0,80	0:20		ott-19
		GE04BA17	Chiesa di Uscio – Prossimità passo dei Casetti (VM)	0,90	0:20		sett-18
		GE04BA18	Casoni, il Campo- Piano del Capo	1,30	0:40		ago-20
		GE04BA19	Passo del Gallo - Santuario di Caravaggio	1	0:25		giu-18
		GE04BA20	Chignero - Passo Serra	1,1	1:20		ago-20
		GE04BA21	Parcheggio prima di S. Rocco di Camogli - Portofino Vetta	0,8	0:40		in progetto
			Totale Km./Ore	21,45	11:15		