




Cod. REL	Cod.AVML	Cod. FIE	ITINERARIO	Km	ORE	SEGNAVIA	Ultimo Rif.to
		GE08A01	Colla di Faia- Monte Porcile	1,50	0.30		mag-98
	Collegamento N°68	GE08A02	Rocca dei Porcelletti-Prato Mollo-Prati di Montenero	1,50	0.30		???
		GE08A3	Ceresole - Case Cereia - Ponte sul Torrente Rezzoaglio	1,50	0.30		set-09
			Totale Km/Ore	4,50	1.30		